












# Územní plán ČELECHOVICE NA HANÉ



V. Ochrana přírody a krajiny,  
ÚSES, krajinný ráz


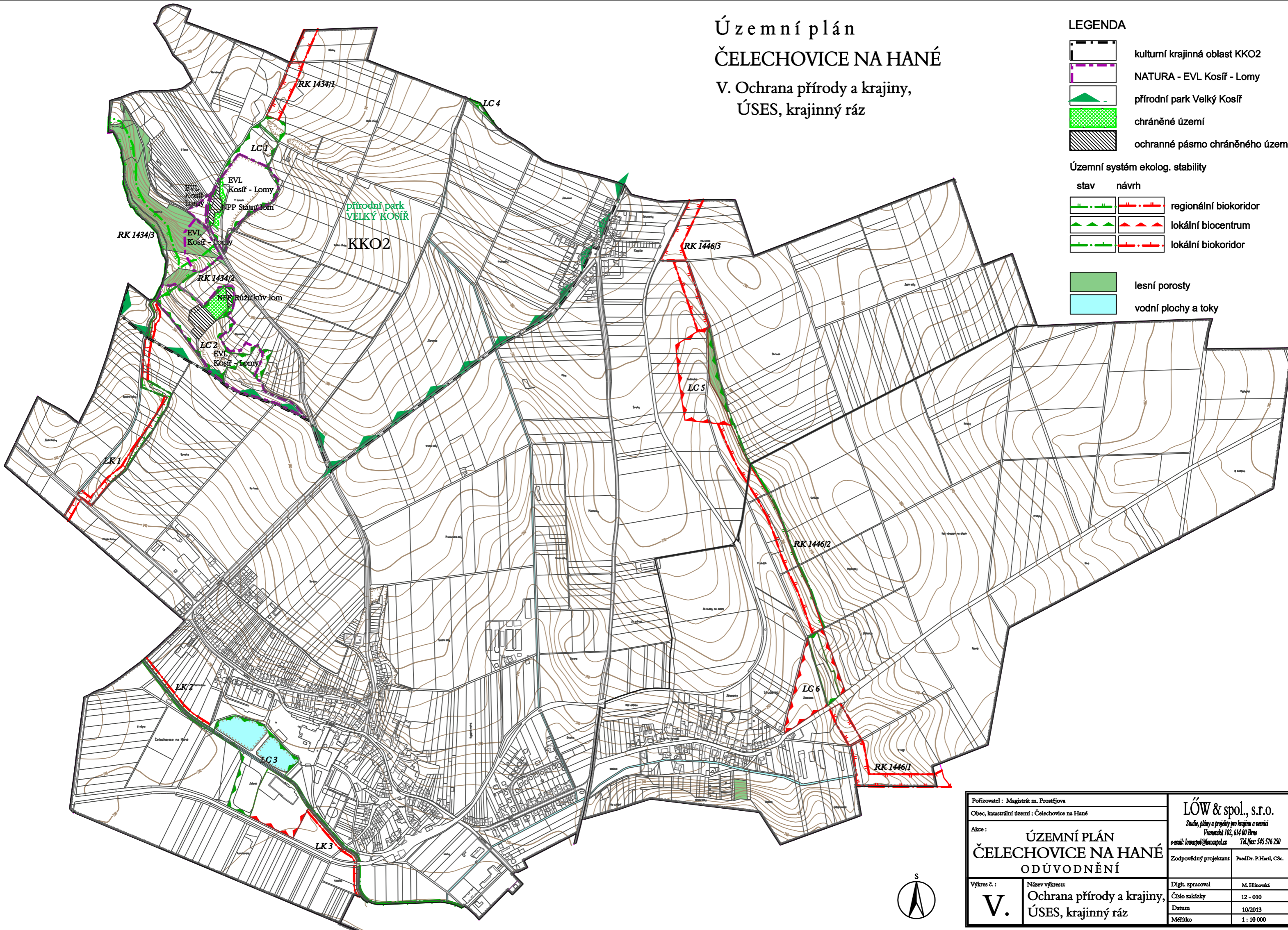
## LEGENDA

-  kulturní krajinná oblast KKO2
-  NATURA - EVL Kosíř - Lomy
-  přírodní park Velký Kosíř
-  chráněné území
-  ochranné pásmo chráněného území

## Územní systém ekolog. stability

- | stav  | návrh   |                       |
|---|---|-----------------------|
|  |  | regionální biokoridor |
|  |  | lokální biocentrum    |
|  |  | lokální biokoridor    |

-  lesní porosty
-  vodní plochy a toky



Pořizovatel : Magistrát m. Prostějova		<b>LÓW &amp; spol., s.r.o.</b> Studio, plány a projekty pro krajinu a vesnici Vranovská 102, 614 00 Brno e-mail: lowspol@lowspol.cz Tělfax: 545 516 250	
Obec, katastrální území : Čelechovice na Hané			
Akce : <b>ÚZEMNÍ PLÁN ČELECHOVICE NA HANÉ ODŮVODNĚNÍ</b>		Zodpovědný projektant	PaedDr. P.Hard, CSc.
Výkres č. : <b>V.</b>	Název výkresu : <b>Ochrana přírody a krajiny, ÚSES, krajinný ráz</b>	Digit. zpracoval	M. Hlinová
		Číslo zakázky	12 - 010
		Datum	10/2013
		Měřítko	1 : 10 000