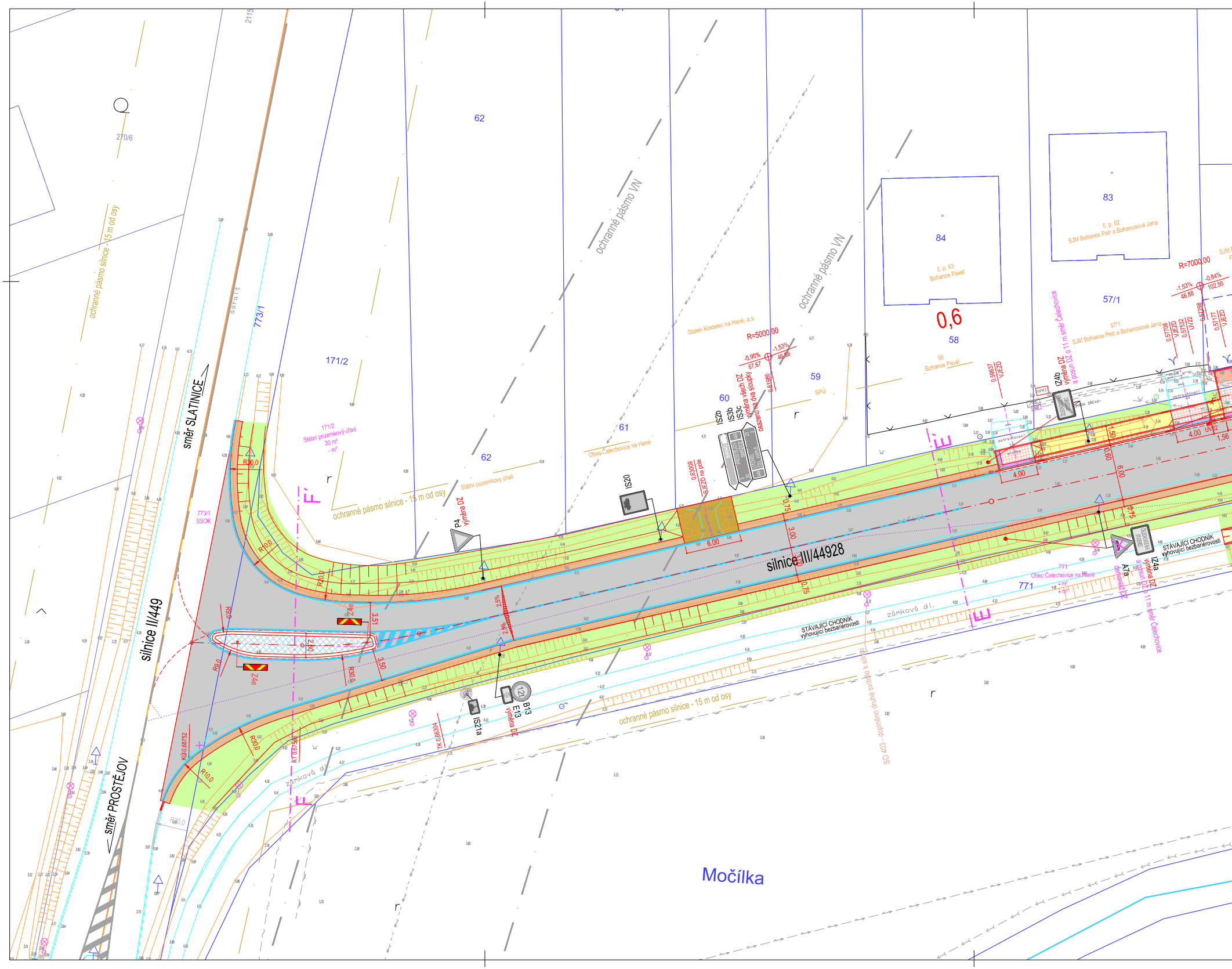

silnice II/449
silnice III/44928
směr SLATINICE
směr PROSTĚJOV
ochranné pásmo silnice - 15 m od osy
ochranné pásmo silnice - 15 m od osy
ochranné pásmo silnice - 15 m od osy
ochranné pásmo VN
ochranné pásmo VN
Močílka
270/6
773/1
773/1 SSOK
171/2
171/2 Státní pozemkový úřad 30 m² - m²
62
62 Státní pozemkový úřad
61
61 Obec Čelechovice na Hané
60
60 Statek Kostelec na Hané, a.s.
59
59 SPÚ
58
58 Bohanos Pavel
84
č. p. 63 Bohanos Pavel
83
č. p. 62 SJM Bohanos Petr a Bohanosová Jana
57/1
57/1 SJM Bohanos Petr a Bohanosová Jana
771
771 Obec Čelechovice na Hané
0,6
R=5000,00
-0,90% 67,67
-1,53% 46,66
R=7000,00
-1,53% 46,88
-0,84% 102,50
0,61996
0,59637 VJEZD
0,57708 VJEZD
0,57532 UVĚZ
0,57117 VJEZD
0,63009 SJEZD na pole
IS2b
IS3b
IS3c
výměna všech DZ osazeno na dva sloupky
IS20
P4 výměna DZ
IZ4b výměna DZ a posun DZ o 11 m směr Čelechovice
IZ4a výměna DZ a posun DZ o 11 m směr Čelechovice
A7a demontáž DZ
B13
E13 výměna DZ
IS21a
Z4e
Z4e
STÁVAJÍCÍ CHODNÍK vyhovující bezbariérovosti
STÁVAJÍCÍ CHODNÍK vyhovující bezbariérovosti
SO 403 - doplnění druhé světla k silnici
R20,0
R10,0
R20,0
R9,0
R9,0
R30,0
R30,0
R10,0
R20,0
6,00
4,00
4,00
4,00
1,56
1,50
0,60
6,00
0,75
3,00
0,75
3,51
2,00
3,50
2,5%
2,5%
KÚ 0,68752
KT 0,67558
TK 0,66304
F´
F´
E´
E´
zámková dl.
zámková dl.
asfalt

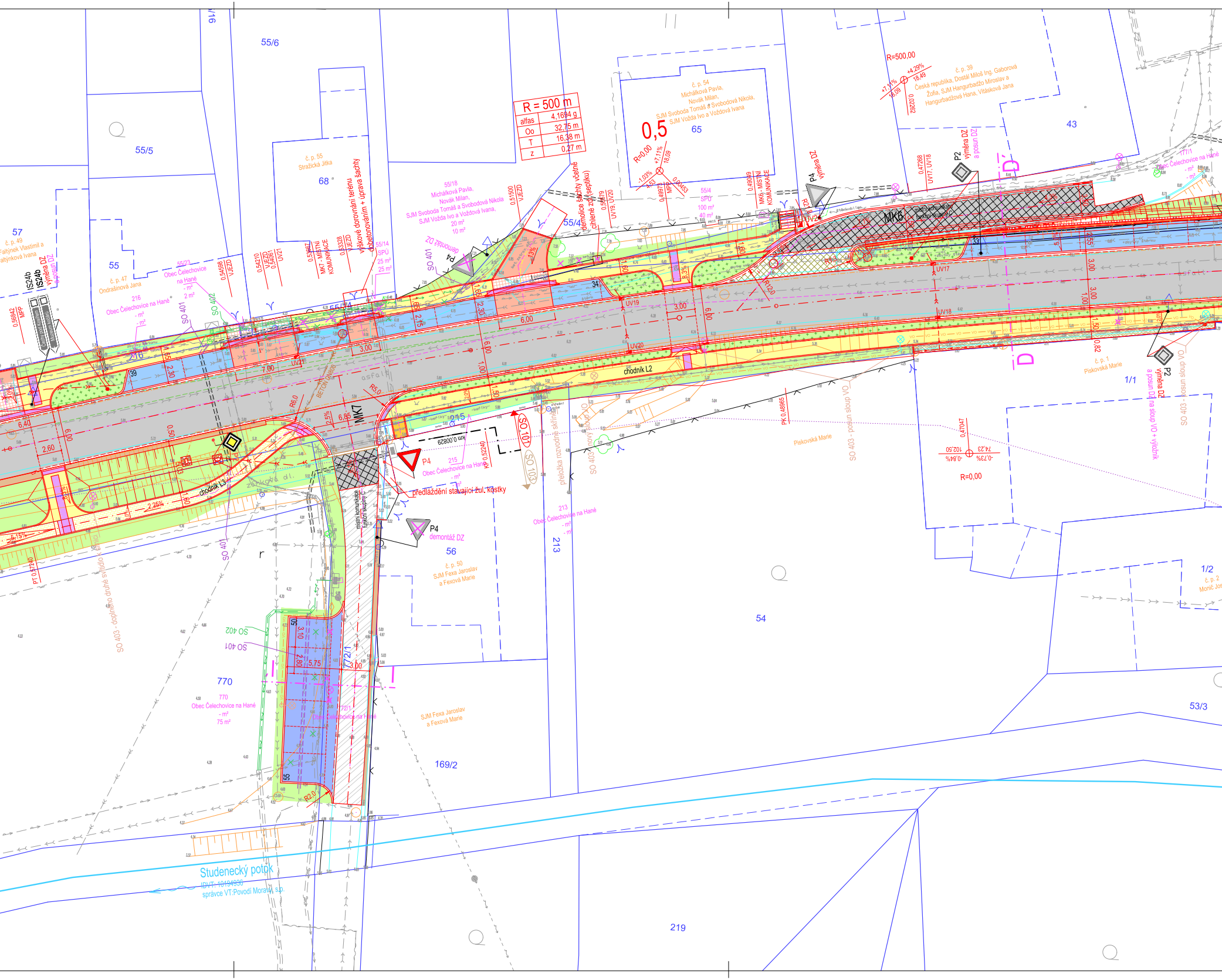
R = 500 m
alfas 4,1694 g
Oo 32,75 m
T 16,38 m
z 0,27 m
R=500,00
R=0,00
0,5
55/6
55/5
57
55
68
65
43
55/4
č. p. 55 Strážická Jitka
č. p. 54 Michálková Pavla, Novák Milan, SJM Svoboda Tomáš a Svobodová Nikola, SJM Vožda Ivo a Voždová Ivana
č. p. 39 Česká republika, Dostál Miloš Ing, Gaborová Žofia, SJM Hangurbadžo Miroslav a Hangurbadžová Hana, Vitásková Jana
č. p. 49 Faltýnek Vlastimil a Faltýnková Ivana
č. p. 47 Ondrášinová Jana
216 Obec Čelechovice na Hané
55/23 Obec Čelechovice na Hané
55/18 Michálková Pavla, Novák Milan, SJM Svoboda Tomáš a Svobodová Nikola, SJM Vožda Ivo a Voždová Ivana
55/14 SPÚ
55/4 SPÚ
výškové dorovnání terénu obetonováním + úprava šachty
demolice šachty včetně jímky (septiku)
demontáž DZ
výměna DZ
výměna DZ a posun DZ
výměna DZ a posun DZ na sloup VO + výložník
MK6
MK7
MK6 - MÍSTNÍ KOMUNIKACE
MK7 - MÍSTNÍ KOMUNIKACE
místní komunikace funkční skupiny C
VJEZD
chodník L2
chodník L3
asfalt
BETON
předláždění stávající žul. kostky
přeložka rozvodné skříně
SO 101
SO 401
SO 402
SO 403
SO 403 - posun sloupu VO
SO 403 - nový sloup VO
SO 403 - doplnění druhé svítidlo
P2
P4
IS24b
UV17
UV18
UV19
UV20
UV21
D
215 Obec Čelechovice na Hané
213 Obec Čelechovice na Hané
56
č. p. 50 SJM Fexa Jaroslav a Fexová Marie
54
770
770 Obec Čelechovice na Hané 75 m²
72/1 Obec Čelechovice na Hané
SJM Fexa Jaroslav a Fexová Marie
169/2
213
1/1
č. p. 1 Pískovská Marie
Pískovská Marie
1/2
53/3
219
Studenecký potok
IDVT: 10184936
správce VT:Povodí Moravy, s.p.
km 0,00829
6,00
3,00
7,00
6,40
2,60
1,50
2,25%
2,5%
R6,0
R5,0
R12,0
R2,0
5,75
3,10
2,80

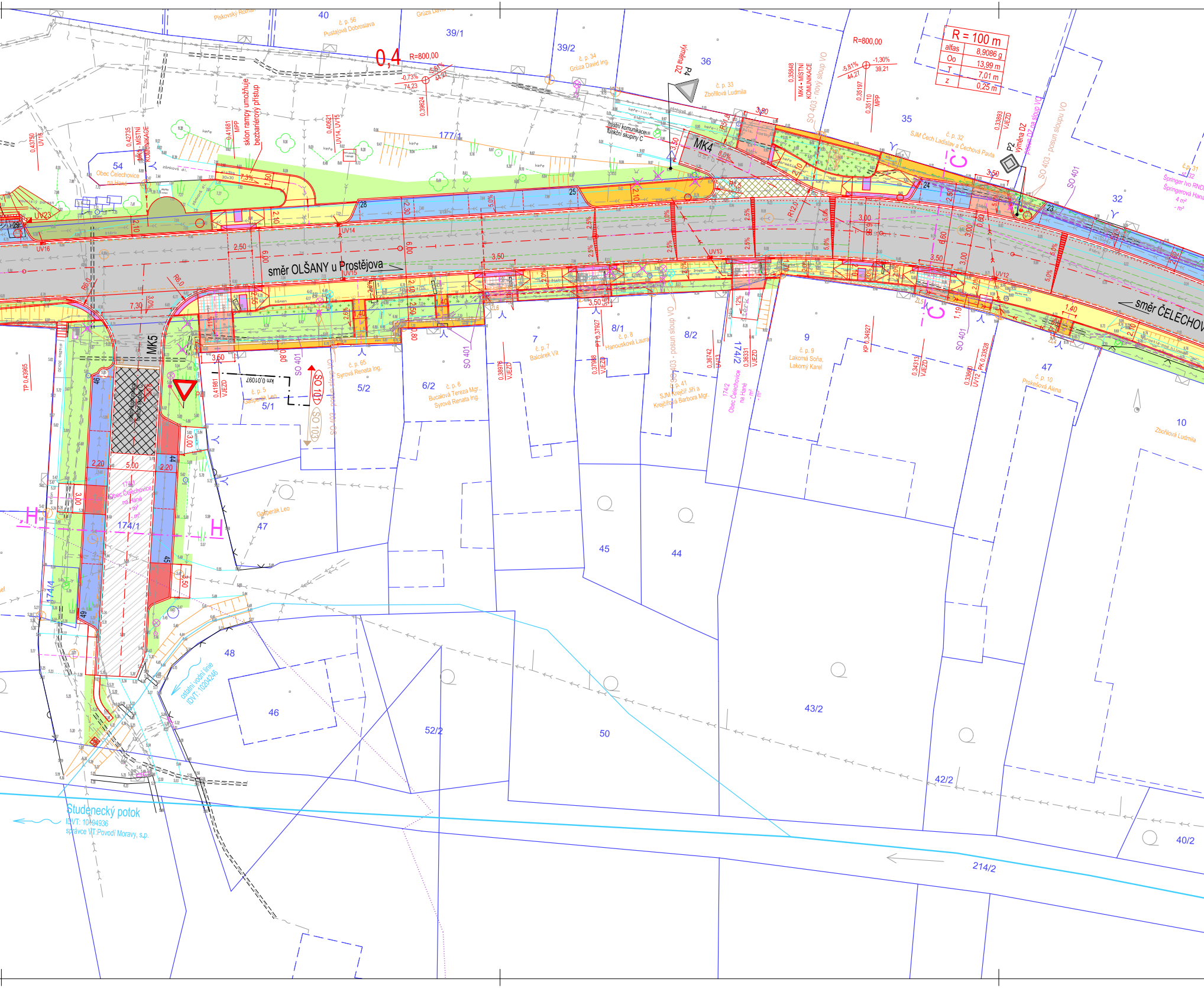
směr OLŠANY u Prostějova
směr ČELECHOV
MK4
MK5
R = 100 m
alfas 8,9086 g
Oo 13,99 m
T 7,01 m
z 0,25 m
R=800,00
0,4
SO 401
SO 101
SO 103
SO 403 - nový sloup VO
SO 403 - posun sloupu VO
výměna DZ
P4
P2
sklon rampy umožňuje bezbariérový přístup
místní komunikace funkční skupiny C
MK4 - MÍSTNÍ KOMUNIKACE
Obec Čelechovice na Hané
Studenecký potok
IDVT: 10194936
správce VT:Povodí Moravy, s.p.
ostatní vodní linie IDVT: 10204246
Pustějová Dobroslava
Grůza David Ing.
Zbořilová Ludmila
SJM Čech Ladislav a Čechová Pavla
Springer Ivo RNDr.
Springerová Hana
Gašperák Leo
Syrová Renata Ing.
Bucalová Tereza Mgr.
Syrová Renata Ing.
Balcárek Vít
Hanousková Laura
SJM Krejčí Jiří a Krejčířová Barbora Mgr.
Lakomá Soňa, Lakomý Karel
Prokešová Alena
Zbořilová Ludmila
40
39/1
39/2
36
35
32
54
177/1
5/1
5/2
6/2
7
8/1
8/2
9
47
10
174/1
174/2
174/4
48
46
52/2
50
45
44
43/2
42/2
40/2
214/2
UV12
UV13
UV14
UV15
UV16
UV23
C
H
3,50
3,00
2,50
2,20
2,10
5,00
6,00
7,30
R6,0
R12,0
2,5%
5,0%

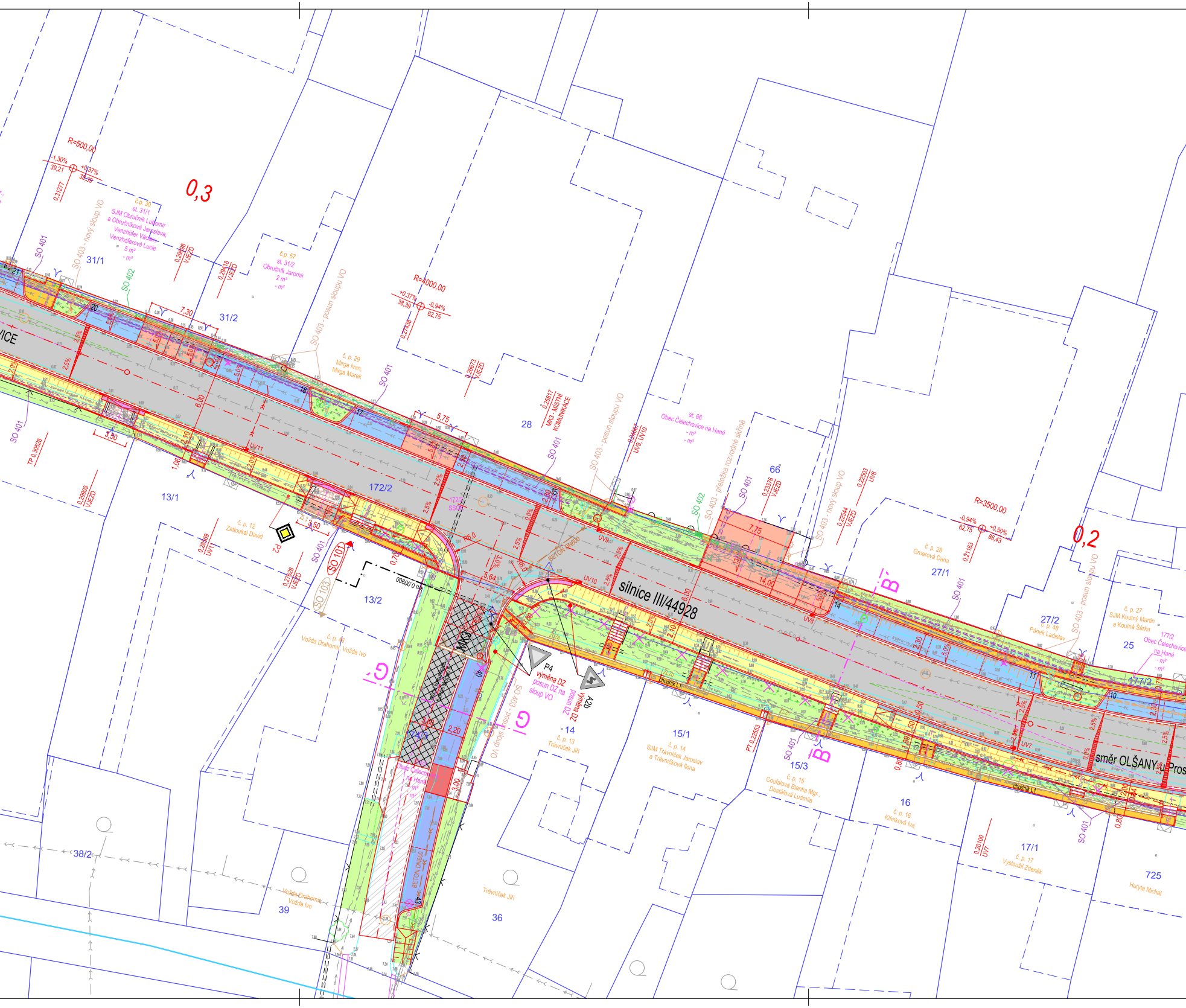
R=500,00
-1,30%
39,21
+0,37%
38,39
0,31277
0,3
č.p. 30
st. 31/1
SJM Obručník Lubomír
a Obručníková Jaroslava,
Venzhöfer Václav,
Venzhöferová Lucie
5 m²
- m²
SO 403 - nový sloup VO
SO 401
31/1
SO 402
0,25498 VJEZD
0,25418 VJEZD
č.p. 57
st. 31/2
Obručník Jaromír
2 m²
- m²
31/2
7,30
SO 403 - posun sloupu VO
R=4000,00
+0,37%
38,39
-0,94%
62,75
0,27438
č. p. 29
Mirga Ivan,
Mirga Marek
SO 401
0,26673 VJEZD
0,25817
MK3 - MÍSTNÍ KOMUNIKACE
28
SO 401
SO 403 - posun sloupu VO
0,24087 UV9, UV10
st. 66
Obec Čelechovice na Hané
- m²
- m²
SO 403 - přeložka rozvodné skříně
66
SO 401
0,23376 VJEZD
SO 402
0,22544 VJEZD
SO 403 - nový sloup VO
0,22503 UV8
R=3500,00
-0,94%
62,75
+0,50%
86,43
0,21163
0,2
č. p. 28
Grošerová Dana
27/1
SO 401
SO 403 - posun sloupu VO
č. p. 27
SJM Koutný Martin
a Koutná Šárka
177/2
Obec Čelechovice na Hané
- m²
- m²
27/2
č. p. 48
Pánek Ladislav
25
177/2
ICE
SO 401
TP 0,30528
0,29909 VJEZD
13/1
172/2
5,75
6,00
3,50
2,10
1,06
UV11
č. p. 12
Zatloukal David
P2
0,28369 UV11
0,27628 VJEZD
SO 401
SO 101
SO 103
13/2
00900,0 km
č. p. 43
Vožda Drahomír, Vožda Ivo
G
G
BETON DN600
5,64
UV10
UV9
silnice III/44928
6,00
14,00
7,75
B
B
UV8
2,10
2,30
MK3
P4
výměna DZ
posun DZ na sloup VO
A2b
výměna DZ
posun ZD
SO 403 - posun sloupu VO
14
č. p. 13
Trávníček Jiří
15/1
č. p. 14
SJM Trávníček Jaroslav
a Trávníčková Ilona
Chodník L1
PT 0,22553
SO 401
15/3
č. p. 15
Coufalová Blanka Mgr.
Dostálová Ludmila
16
č. p. 16
Klimková Iva
0,20100 UV7
17/1
č. p. 17
Vysloužil Zdeněk
725
Hurýta Michal
SO 401
směr OLŠANY u Pros
Chodník L1
UV7
2,20
3,00
Obec Čelechovice na Hané
- m²
BETON DN600
38/2
Vožda Drahomír,
Vožda Ivo
39
Trávníček Jiří
36

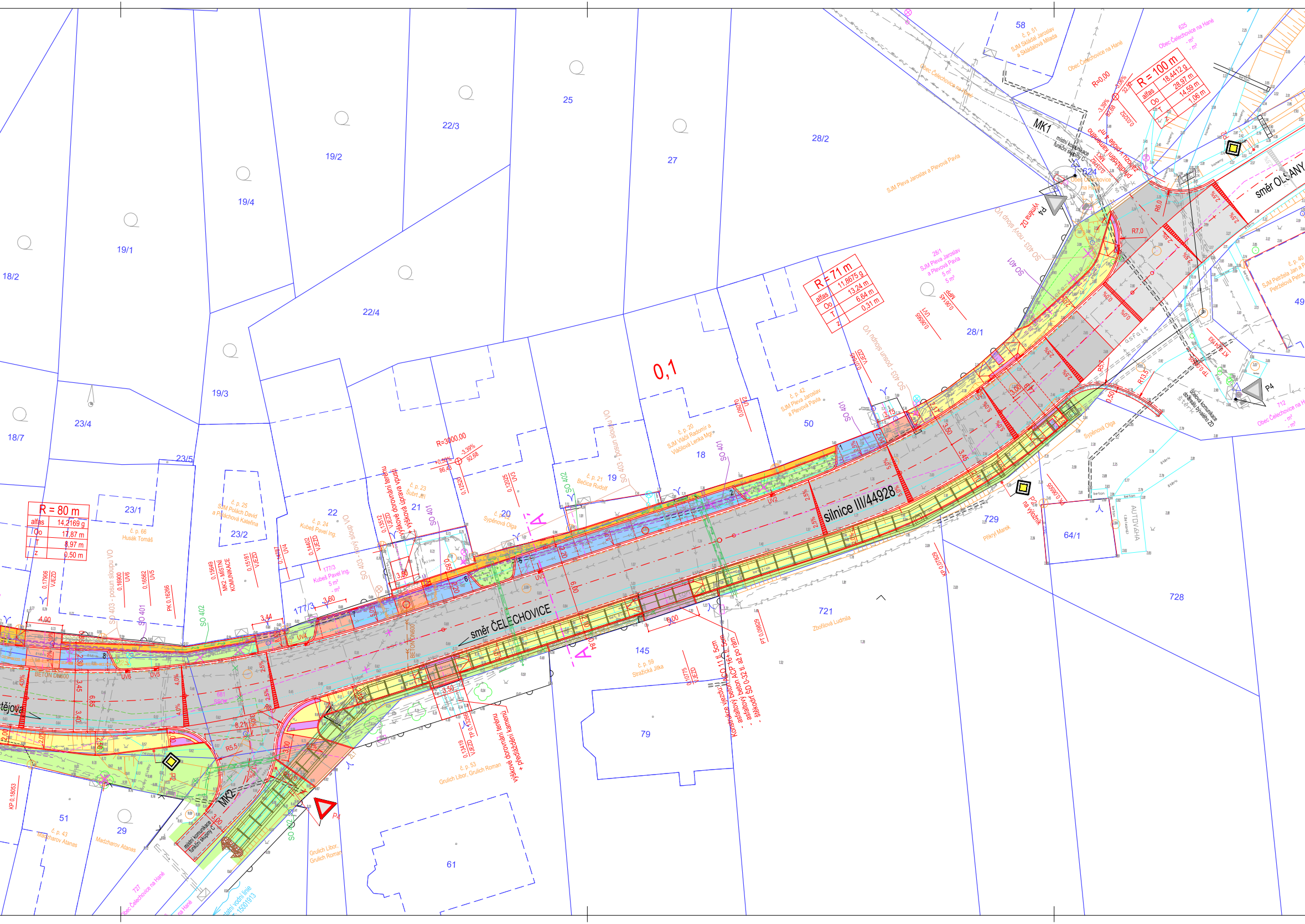
silnice III/44928
směr ČELECHOVICE
směr OLŠANY
0,1
MK1
místní komunikace funkční skupiny C
MK2
místní komunikace funkční skupiny C
R = 100 m
alfas 18,4412 g
Oo 28,97 m
T 14,59 m
z 1,06 m
R = 71 m
alfas 11,8675 g
Oo 13,24 m
T 6,64 m
z 0,31 m
R = 80 m
alfas 14,2169 g
Oo 17,87 m
T 8,97 m
z 0,50 m
R=3000,00
R=0,00
předláždění kamenného záhozu v ploše 4 m²
Konstrukce vjezdu:
- asfaltový beton ACO 11 tl. 5cm
- asfaltový beton ACP 16+ tl. 5cm
- štěkodrť ŠD 0-32 tl. až po rám
výškové dorovnání terénu + předláždění kamenu
výškové dorovnání terénu
výšková úprava vpusti
SO 401
SO 402
SO 403 - posun sloupu VO
SO 403 - nový sloup VO
MK2 - MÍSTNÍ KOMUNIKACE
VJEZD
PT 0,09829
KP 0,18053
PK 0,16266
BETON DN600
R7,0
R8,0
R5,5
R13,5
P4
P2
P2 na výjezdu
výjezd
18/2
18/7
19/1
19/2
19/3
19/4
22
22/3
22/4
23/1
23/2
23/4
23/5
25
27
28/1
28/2
49
50
51
58
61
64/1
79
145
177/3
18
19
20
21
29
721
728
729
č. p. 66 Husák Tomáš
č. p. 25 SJM Polách David a Poláchová Kateřina
č. p. 24 Kubeš Pavel Ing.
č. p. 23 Šubrt Jiří
č. p. 21 Běčica Rudolf
č. p. 20 SJM Vláčil Radomír a Vláčilová Lenka Mgr.
č. p. 42 SJM Pleva Jaroslav a Plevová Pavla
SJM Pleva Jaroslav a Plevová Pavla
č. p. 51 SJM Skládal Jaroslav a Skládalová Milada
Obec Čelechovice na Hané
625 Obec Čelechovice na Hané
712 Obec Čelechovice na Hané
727 Obec Čelechovice na Hané
č. p. 40 SJM Petržela Jan a Petrželová Petra
Sypěnová Olga
Přerýl Marek
Zbořilová Ludmila
č. p. 59 Strážická Jitka
č. p. 53 Grulich Libor, Grulich Roman
Grulich Libor, Grulich Roman
č. p. 43 Madzharov Atanas
Madzharov Atanas
AUTOVÁHA
účelová komunikace družstva bývalého ZD
státní vodní linie 15001913
A
A

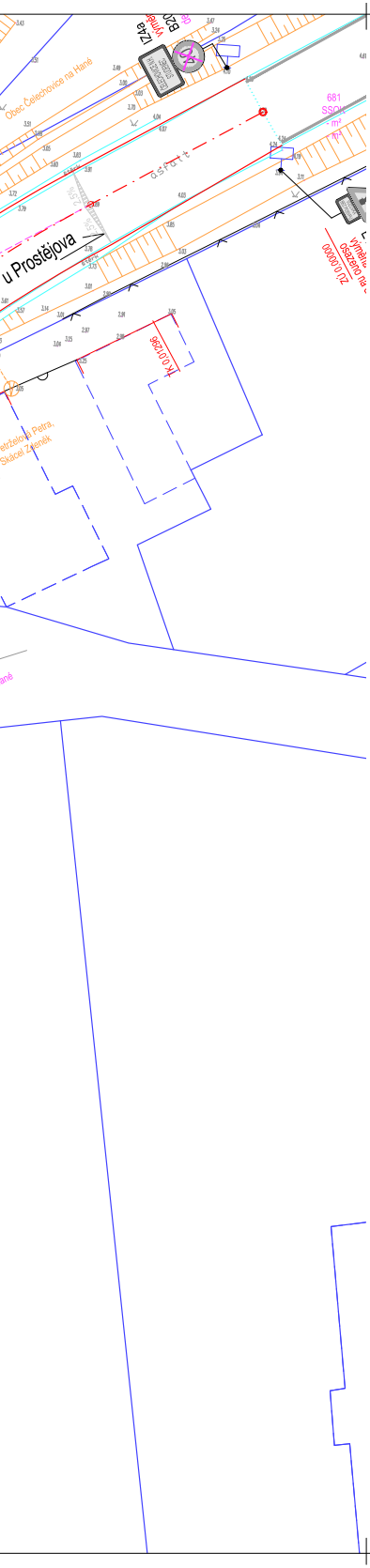
IZ4a
B20
výměna
Obec Čelechovice na Hané
681
SSOK
- m²
- m²
asfalt
2,5%
u Prostějova
Kk 0,017296
ZU 0,000000
výměna
osazeno na
Petrželová Petra,
Skácel Zdeněk
Hané

LEGENDA:

SILNICE - ASFALTOBETONOVÝ POVRCH - konstrukce 1
MÍSTNÍ KOMUNIKACE - PLNÁ KONSTRUKCE - ASFALTOBETON - konstrukce 1
MÍSTNÍ KOMUNIKACE - OBNOVA KRYTU - ASFALTOBETON - konstrukce 2
MÍSTNÍ KOMUNIKACE - ŽULOVÁ KOSTKA 16/16/16 - konstrukce 3
NEZPEVNĚNÁ KRAJNICE - ŠTĚRKODRŤ FR. 0-32
KAPKOVITÝ OSTRŮVEK - ŽULOVÁ KOSTKA 16/16/16 - konstrukce 3
PARKOVACÍ STÁNÍ - ŽULOVÁ KOSTKA 10/10/10, SKLÁDANA DO ŘÁDKU - kce 4a
PARKOVACÍ STÁNÍ MIMO SILNICI - DISTANČNÍ DLAŽBA 20X20 CM, TL. 8 CM,ŠEDÁ - kce 4b
VJEZD - BET. DLAŽBA 20x20 CM, TL. 8 CM, BEZ FAZETY, ŠEDÁ - neuznatelný náklad - kce 5a
VJEZD - BET. DLAŽBA 20x20 CM, TL. 8 CM, BEZ FAZETY, ŠEDÁ - neuznatelný náklad - kce 5b
VJEZD V CHODNÍKU - BET. DLAŽBA 20x20 CM, TL. 8 CM, BEZ FAZETY, ŠEDÁ - kce 5a
CHODNÍK - BETONOVÁ DLAŽBA 30X30 CM, TL. 6 CM, ŠEDÁ - konstrukce 6
CHODNÍK - MLAT - neuznatelný náklad - konstrukce 7
CHODNÍK - STÁVAJÍCÍ BETONOVÁ DLAŽBA 10X20 CM, TL. 6 CM, ŠEDÁ - konstrukce 6
OKAPOVÝ CHODNÍK - BET. DLAŽBA 30X30 CM, TL. 6 CM, ŠEDÁ - neuznatelný náklad - kce 6
HMATNÁ DLAŽBA - BET. DLAŽBA 10x20 CM, TL. 6(8) CM, BÍLÁ
OKAMENOVÁNÍ - LOMOVÝ KÁMEN DO BETONU
SJEZD NA POLE - ŽIVIČNÝ RECYKLÁT - konstrukce 8
KAČÍREK FR. 32-64
TRVALKO - BYLINNÝ ZÁHON
OHUMUSOVÁNÍ

⊗ POSUN STAVAJÍCÍHO SLOUPU VO
⊗ NOVÝ SLOUP VO VÝŠKY 8 M

LEGENDA SÍTÍ

CETIN - PODZEMNÍ
CETIN - NEZAMĚŘENÝ
CETIN - RÁDIOVÉ SÍTĚ
CETIN - STÁVAJÍCÍ CHRÁNIČKA
CETIN - NOVÁ CHRÁNIČKA (SO 401)
EG.D - NN NADZEMNÍ
EG.D - NN PODZEMNÍ
EG.D - VN NADZEMNÍ
EG.D - STÁVAJÍCÍ CHRÁNIČKA
EG.D - PŘELOŽENÍ NN KABELU (SO 402)
GASNET - STL PLYNOVOD
INSTA - VODOVOD
OBEC - KANALIZACE DEŠŤOVÁ
OBEC - KANALIZACE SPLAŠKOVÁ
OBEC - VEŘEJNÉ OSVĚTLENÍ
PŘELOŽKA PODZEMNÍHO KABELU VO (SO 403)
OBNOVA DEŠŤOVÉ KANALIZACE - BT DN600, DN800
PŘÍPOJKA PVC DN150, DN200
DRENÁŽ HDPE DN150

STAVEBNÍ OBJEKTY:

SO 101 - SILNICE
SO 102 - PŘIDRUŽENÝ PROSTOR SILNICE
SO 103 - PARKOVACÍ PLOCHY MIMO SILNICI
SO 401 - ZÁSAH DO ZAŘÍZENÍ CETIN
SO 402 - ZÁSAH DO ZAŘÍZENÍ EG.D - není předmětem PD, řeší správce zařízení
SO 403 - VEŘEJNÉ OSVĚTLENÍ

LEGENDA K.Ú.

K.Ú. ČELECHOVICE NA HANÉ
K.Ú. STUDENEC
HRANICE KATASTRŮ

VÝŠKOVÝ SYSTÉM B. p. v.
SOUŘADNICOVÝ SYSTÉM S-JTSK

VEDOUCÍ PROJEKTU	ZODPOVĚDNÝ PROJEKTANT	VYPRACOVAL
Ing. Petr SMÍTAL ČKAIT 1202264	Ing. Linda SMÍTALOVÁ ČKAIT 1201908	Ing. Michal LOLEK

Ing. Linda Smítalová, IČO 74276361
Rokycanova 781/13
Olomouc 77900
+420 777 829 795
smitalova@atelis.eu
www.atelis.eu

STAVEBNÍK SPRÁVA SILNIC OLOMOUCKÉHO KRAJE, obec ČELECHOVICE NA HANÉ

KRAJ OLOMOUCKÝ
MÍSTO k.ú. STUDENEC

AKCE
PRŮTAH SILNICE III/44928 MÍSTNÍ ČÁSTÍ STUDENEC

KOORDINAČNÍ SITUAČNÍ VÝKRES

ZAKÁZKOVÉ ČÍSLO	2022022
FORMÁT	28 x A4
DATUM	09/2023
STUPEŇ	DUSP+PDPS
MĚŘÍTKO	1:250
ČÍSLO PŘÍLOHY	ČÍSLO SOUPRAVY
C.3	